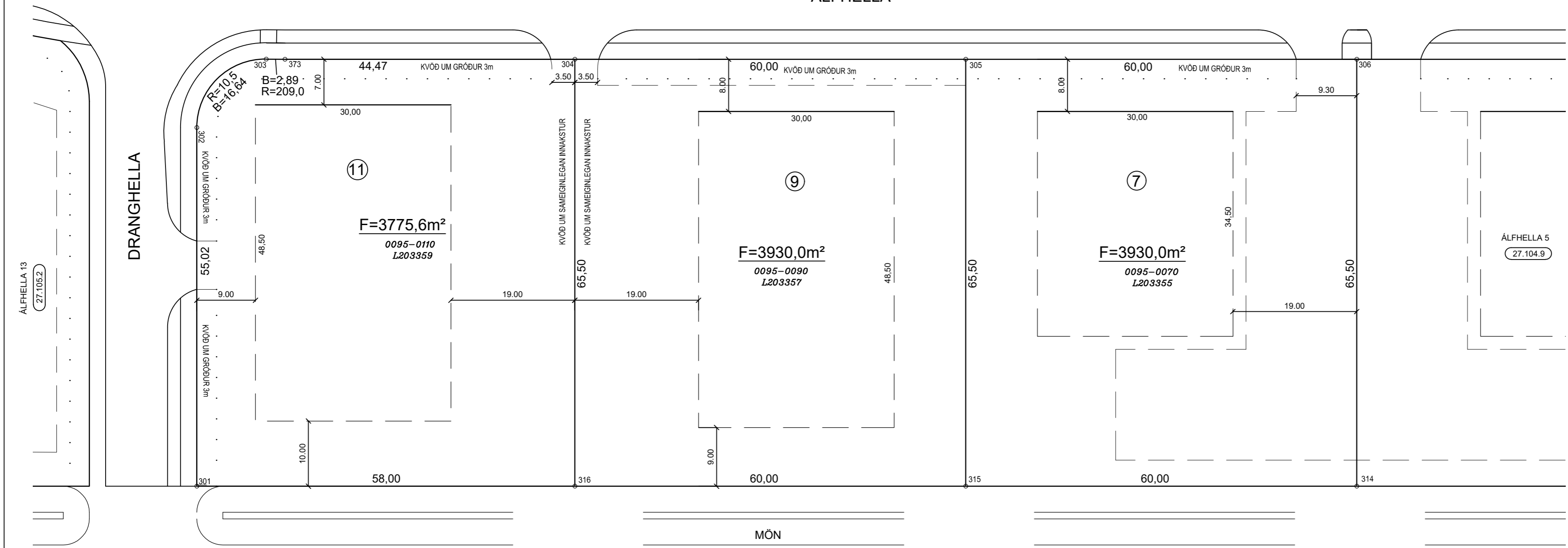


HNITASKRÁ:

| AUSTUR | NORÐUR | NR. |
|------------|------------|-----|
| 353783.066 | 396151.615 | 301 |
| 353764.289 | 396203.333 | 302 |
| 353770.711 | 396216.834 | 303 |
| 353815.230 | 396232.977 | 304 |
| 353871.628 | 396253.454 | 305 |
| 353928.026 | 396273.931 | 306 |
| 353950.379 | 396212.363 | 314 |
| 353893.982 | 396191.886 | 315 |
| 353897.584 | 396171.409 | 316 |
| 353773.430 | 396217.800 | 373 |

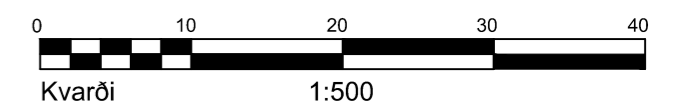
HNITASKRÁ ER Í LANDSHNITAKERFINU ISN-93

ÁLFHELLA



SKÝRINGAR:

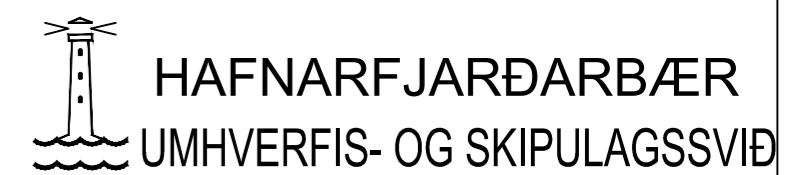
- KVÖÐ UM BÍLASTÆÐI
- FJÖLDI STÆÐA SAMKVÆMT SKILMÁLUM OG REGLUG.
- BINDANDI MÖRK BYGGINGAREITS
- HÁMARKS BYGGINGARREITUR
- NÚMER LÓÐAR
- E,F,R. HÚSAGERÐ, SJÁ SKILMÁLA
- Nhl NÝTINGARHLUTFALL
- MÆNISSTEFNA
- 27.215.1 NÚMER ADLIGGJANDI LÓÐABLAÐA, STAÐGREINIR
- 1000-0010 ÞJÓÐSKRÁRNÚMER
- L180351 LANDEIGNARNÚMER
- SJÁ JAFNFRAMT SKIPULAGSUPPDRATT OG SKILMÁLA



DEILISKIPULAG SAMPYKKT Í SKIPULAGS- OG BYGGINGARRÁÐI
02.05.2006 OG Í BÆJARSTJÓRN 02.05.2006

BREYTINGAR:

- A: 18.1.06/HKB. Lagfærðar málsetningar við Álfhelli 11
- B: 9.7.2018/EJ. Breytt deiliskipulag samþ. skipulags- og byggingarfulltr. 12.12.2007, óláðist gildi þann 25.11.2008; Álfhella 9 byggingarreitur stækkaður
- C: 3.3.2023/AS. Breytt deiliskipulag samþ. í skipulags- og byggingarráði 10.09.2019, óláðist gildi þann 25.09.2019; Álfhella 11, byggingarreitur, akstursleið og bílastæðum breytt.
- D: Breytt deiliskipulag, samþ. í skipulags- og byggingarráði 17.01.2024, óláðist gildi 31.1.2024; Álfhella 11, breyttur byggingarreitur og innkeyrsla við Dranghelli færð
- E: Breytt deiliskipulag, samþ. á fundi skipulagsfulltrúa 15.01.2025, óláðist gildi 03.02.2025; Sameiginlegri innkeyrslu Álfhelli 5 og 7 skipt upp í tvær.



| | |
|--|----------|
| ÁLFHELLA 7, 9 og 11 | |
| MÆLIBLAÐ | 27.105.1 |
| Teikn.nr.: | 412.019 |
| HELLNAHRAUN 2 | |
| Mælt: | VSB |
| Hannað: | VSB |
| Teiknað: | EJ / AS |
| Breytt: JÚLÍ. 2018, MÆLIBLAÐ FRÁ VSB DAGS.19.10.2006 | |
| UPPFÆRT HJÁ SKIPULAGS OG BYGGINGASVIÐI | |
| HAFNARFJARÐAR | A2 |